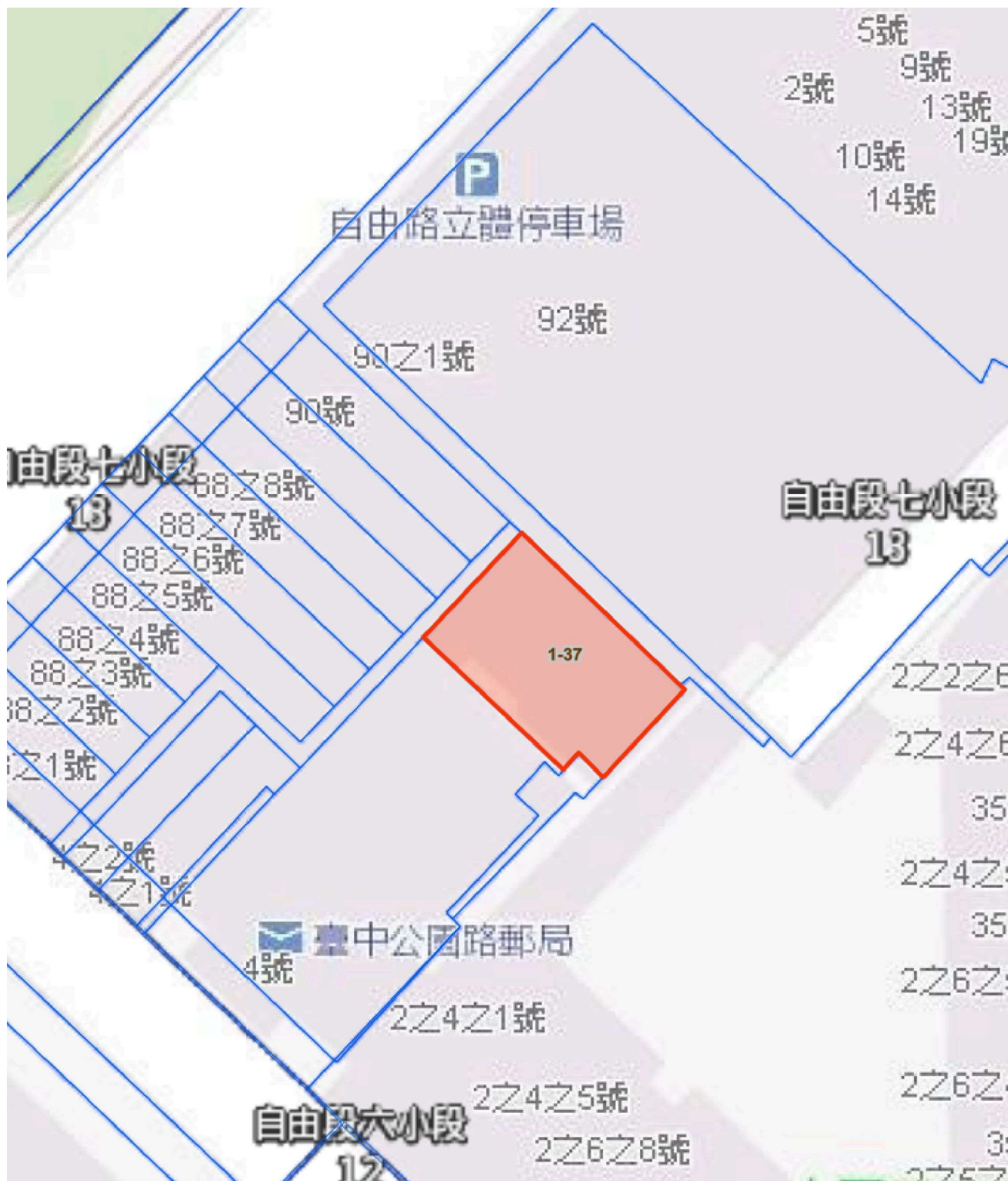


臺中市政府115年第1次標售市有非公用不動產位置略圖

標號1：臺中市中區自由段七小段1-37地號，面積245平方公尺
及地上建物臺中市中區公園路4號

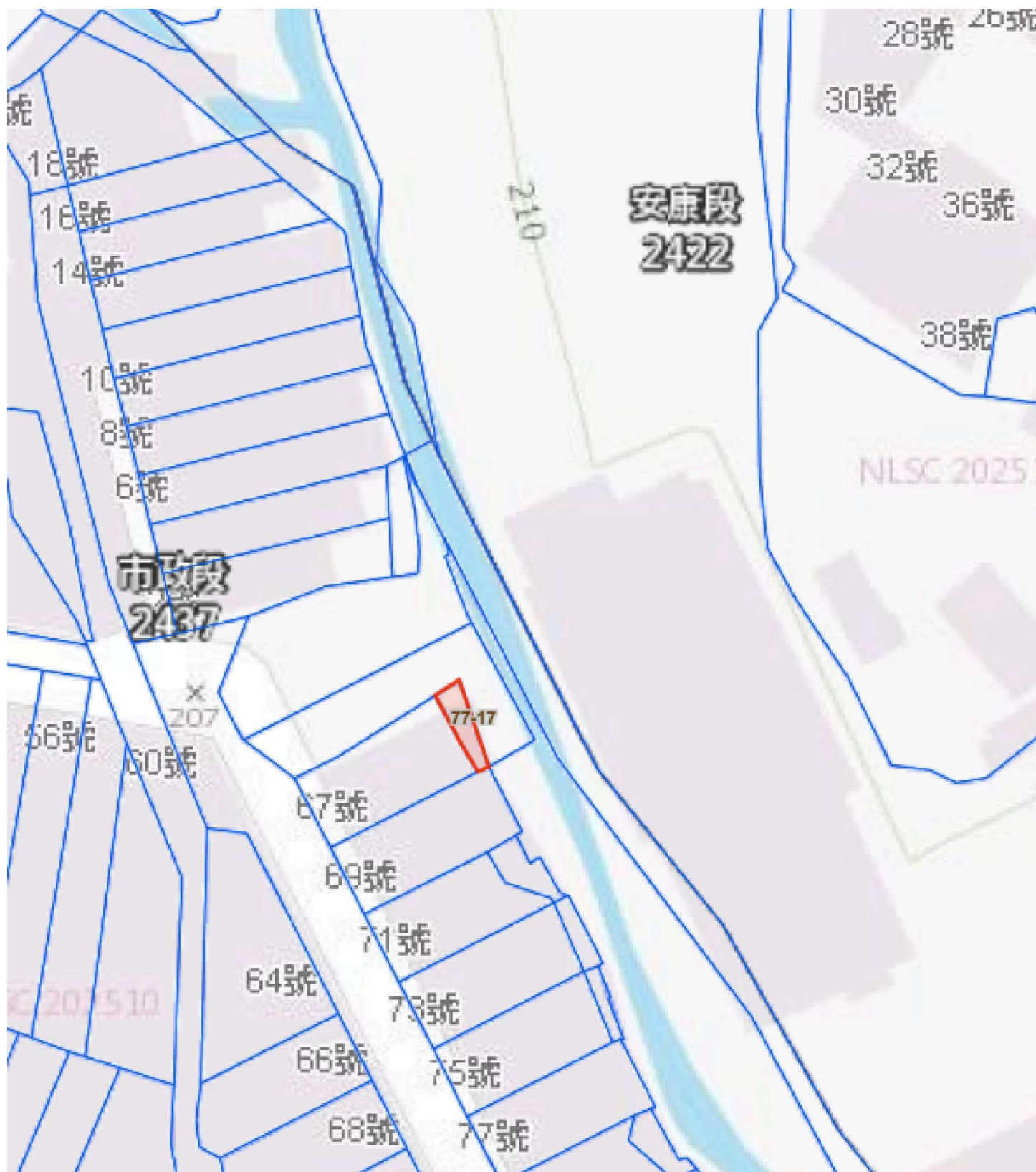


附註：

1. 資料來源：臺中市政府地政局158空間資訊網，本略圖僅供參考。
2. 投標人應依投標須知規定，在投標前逕赴現場察看，並洽地政及都市計畫主管機關查閱有關資料，並以其記載為準，不得於得標後以本位置略圖記載有誤，而有求損害賠償或解除買賣契約退還保證金。

臺中市政府115年第1次標售市有非公用不動產位置略圖

標號2：臺中市豐原區市政段77-17地號，面積13.31平方公尺



附註：

1. 資料來源：臺中市政府地政局158空間資訊網，本略圖僅供參考。
2. 投標人應依投標須知規定，在投標前逕赴現場察看，並洽地政及都市計畫主管機關查閱有關資料，並以其記載為準，不得於得標後以本位置略圖記載有誤，而有求損害賠償或解除買賣契約退還保證金。

臺中市政府115年第1次標售市有非公用不動產位置略圖

標號3：臺中市豐原區市政段77-18地號，面積20.84平方公尺



附註：

1. 資料來源：臺中市政府地政局158空間資訊網，本略圖僅供參考。
2. 投標人應依投標須知規定，在投標前逕赴現場察看，並洽地政及都市計畫主管機關查閱有關資料，並以其記載為準，不得於得標後以本位置略圖記載有誤，而有求損害賠償或解除買賣契約退還保證金。

臺中市政府115年第1次標售市有非公用不動產位置略圖

標號4：臺中市沙鹿區居仁段518地號，面積3.22平方公尺



附註：

1. 資料來源：臺中市政府地政局158空間資訊網，本略圖僅供參考。
2. 投標人應依投標須知規定，在投標前逕赴現場察看，並洽地政及都市計畫主管機關查閱有關資料，並以其記載為準，不得於得標後以本位置略圖記載有誤，而要求損害賠償或解除買賣契約退還保證金。

臺中市政府115年第1次標售市有非公用不動產位置略圖

標號5：臺中市中區柳川段六小段1-8地號，面積52平方公尺



附註：

1. 資料來源：臺中市政府地政局158空間資訊網，本略圖僅供參考。
2. 投標人應依投標須知規定，在投標前逕赴現場察看，並洽地政及都市計畫主管機關查閱有關資料，並以其記載為準，不得於得標後以本位置略圖記載有誤，而有求損害賠償或解除買賣契約退還保證金。

臺中市政府115年第1次標售市有非公用不動產位置略圖

標號6：臺中市清水區糠榔段708-1地號，面積69平方公尺

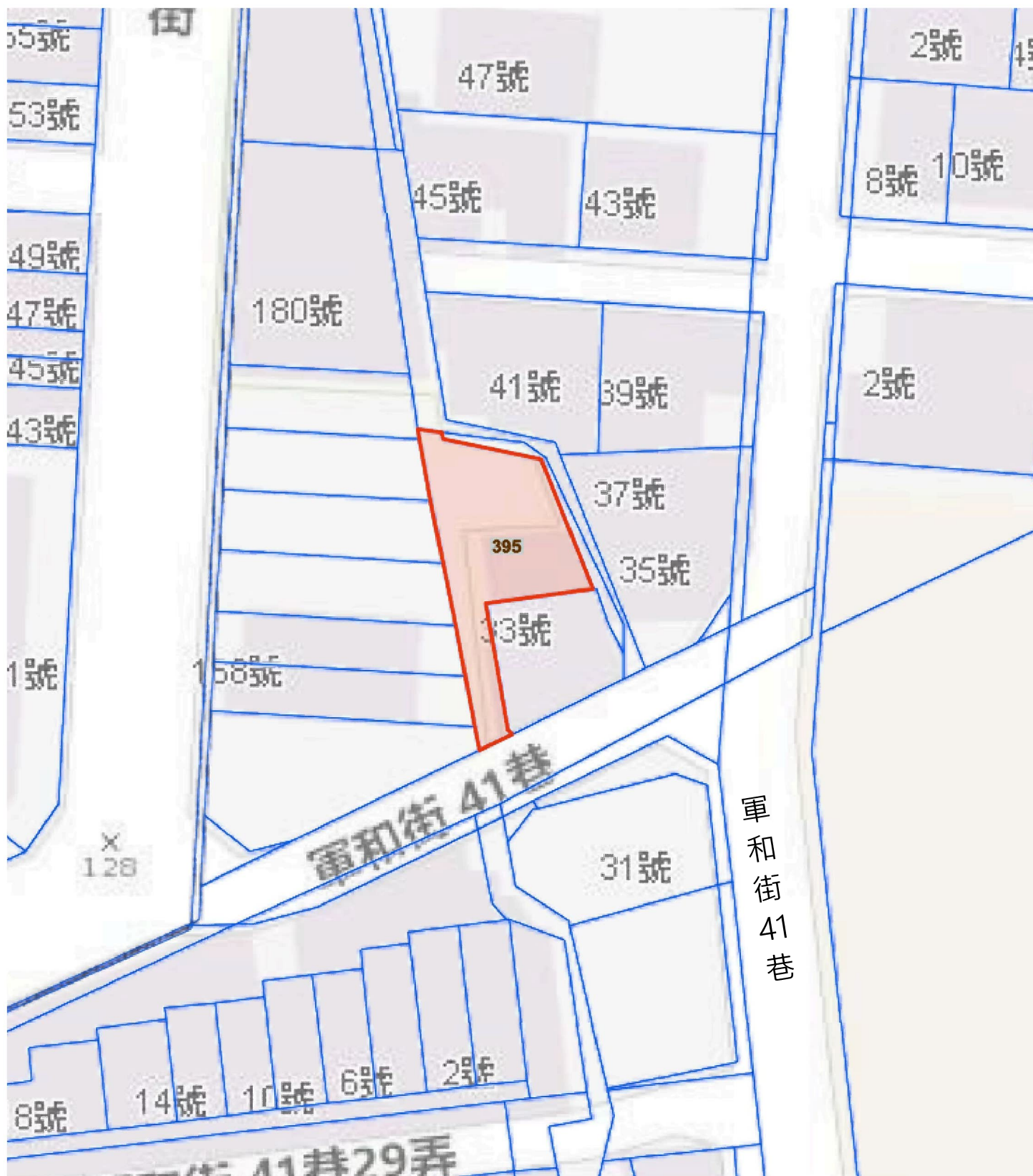


附註：

1. 資料來源：臺中市政府地政局158空間資訊網，本略圖僅供參考。
2. 投標人應依投標須知規定，在投標前逕赴現場察看，並洽地政及都市計畫主管機關查閱有關資料，並以其記載為準，不得於得標後以本位置略圖記載有誤，而有求損害賠償或解除買賣契約退還保證金。

臺中市政府115年第1次標售市有非公用不動產位置略圖

標號7：臺中市北屯區建功段395地號，面積183平方公尺

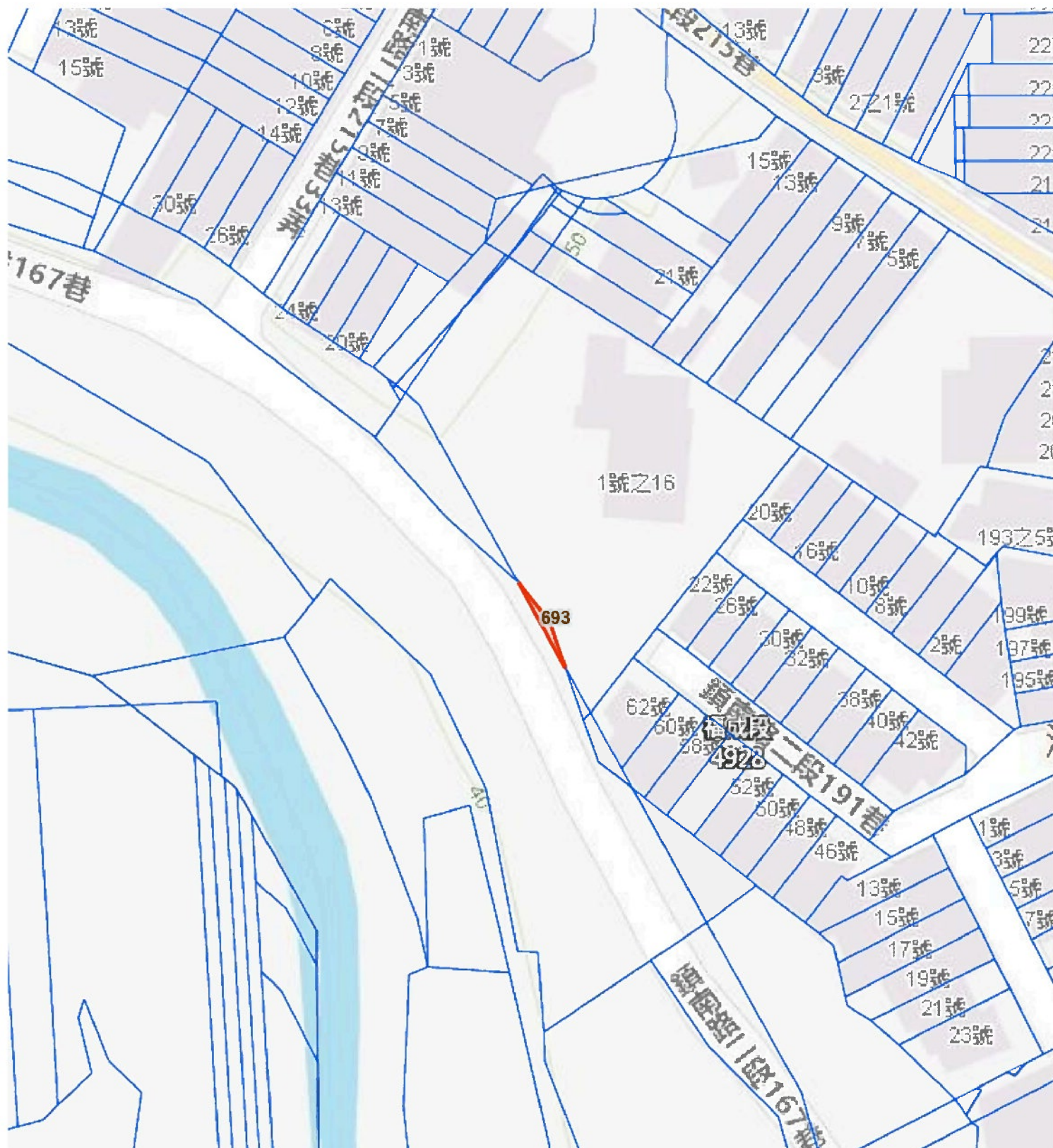


附註：

1. 資料來源：臺中市政府地政局158空間資訊網，本略圖僅供參考。
2. 投標人應依投標須知規定，在投標前逕赴現場察看，並洽地政及都市計畫主管機關查閱有關資料，並以其記載為準，不得於得標後以本位置略圖記載有誤，而要求損害賠償或解除買賣契約退還保證金。

臺中市政府115年第1次標售市有非公用不動產位置略圖

標號8：臺中市沙鹿區福成段693地號，面積8.12平方公尺



附註：

1. 資料來源：臺中市政府地政局158空間資訊網，本略圖僅供參考。
2. 投標人應依投標須知規定，在投標前逕赴現場察看，並洽地政及都市計畫主管機關查閱有關資料，並以其記載為準，不得於得標後以本位置略圖記載有誤，而要求損害賠償或解除買賣契約退還保證金。

臺中市政府115年第1次標售市有非公用不動產位置略圖

標號9：臺中市清水區銀聯段780地號，面積13平方公尺
臺中市清水區銀聯段781-2地號，面積45平方公尺



附註：

1. 資料來源：臺中市政府地政局158空間資訊網，本略圖僅供參考。
2. 投標人應依投標須知規定，在投標前逕赴現場察看，並洽地政及都市計畫主管機關查閱有關資料，並以其記載為準，不得於得標後以本位置略圖記載有誤，而要求損害賠償或解除買賣契約退還保證金。